

***Pour les Bonnes Pratiques Agricoles***

## **Message du 17 juillet 2023**

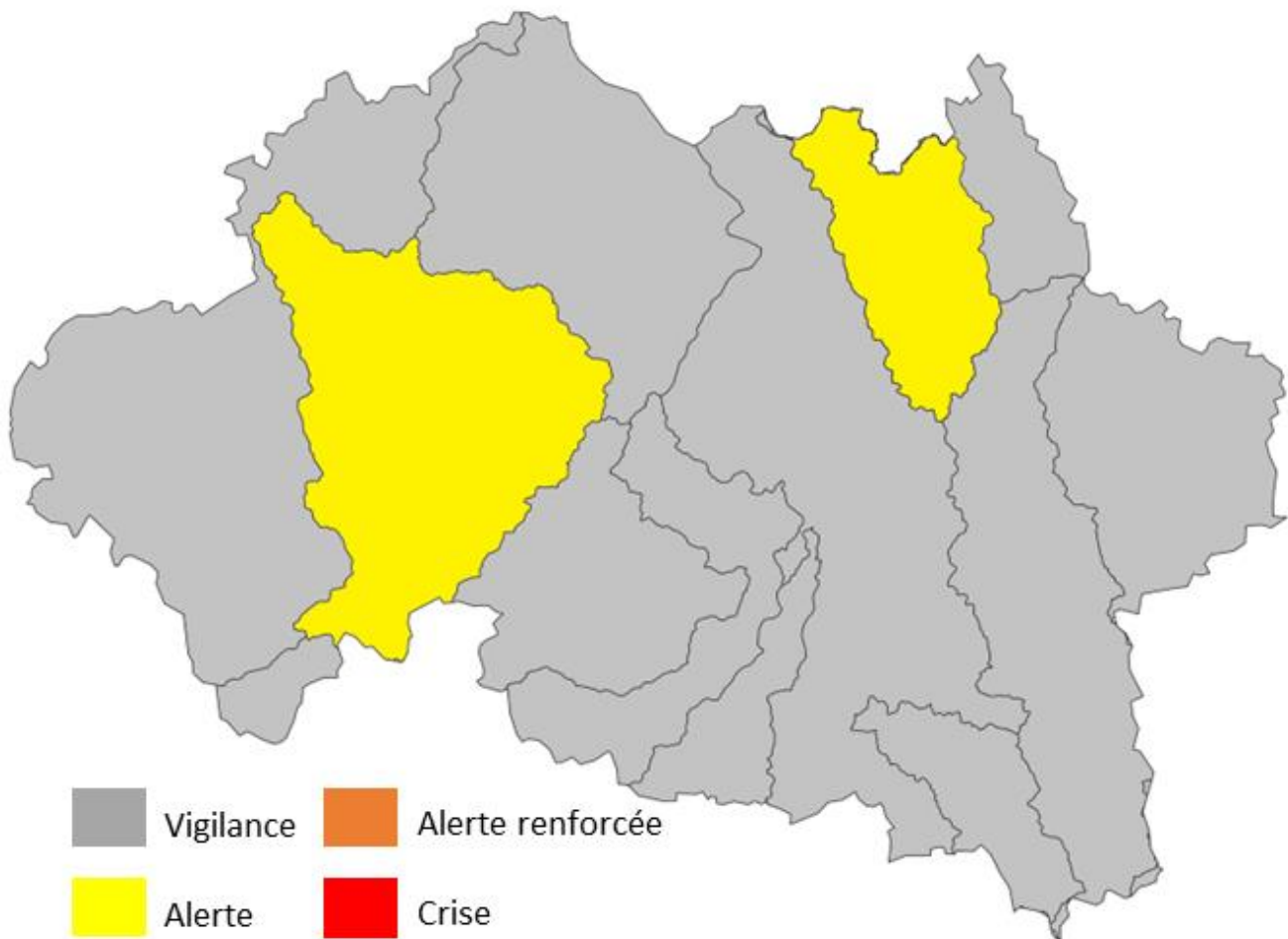
### **Arrêté sécheresse du 17 juillet 2023**

***(Les mesures ci-dessous sont effectives à partir de mardi 18 juillet 2023 à midi)***













Un nouvel arrêté sécheresse vient d'être signé. La situation hydrologique, les prévisions météorologiques ainsi que le niveau des barrages sur les cours d'eau réalimentés ont amené Madame le Préfet à placer :

- En **ALERTE**, les bassins de l'**Acolin** et de l'**Oeil et l'Aumance**
- En **VIGILANCE**, les autres bassins du département













## **Carte des restrictions sur le département de l'Allier au 18 juillet 2023**



## Restrictions applicables selon le classement du bassin versant :

	Eaux superficielles « été »*	Eaux superficielles « hiver »**	Eaux profondes
<b>Vigilance</b>	 Autorisé	 Autorisé	 Autorisé
<b>Alerte</b>	 Interdit de 10h à 18h	 Autorisé	 Autorisé
<b>Alerte renforcée</b>	 Interdit de 8h à 20h	 Autorisé	 Autorisé
<b>Crise</b>	 Interdit	 Autorisé	 Interdit de 10h à 18h

## **Cas particulier des cultures maraichères, légumières, florales et pépinières**

	Eaux superficielles « été »*	Eaux superficielles « hiver »**	Eaux profondes
<b>Vigilance</b>	 Autorisé	 Autorisé	 Autorisé
<b>Alerte</b>	 Autorisé	 Autorisé	 Autorisé
<b>Alerte renforcée</b>	 Interdit de 10h à 18h (Autorisé pour le goutte à goutte)	 Autorisé	 Autorisé
<b>Crise</b>	 Interdit	 Autorisé	 Interdit de 10h à 18h

\* Cours d'eau, nappes d'eau et retenues alimentées par un cours d'eau

\*\* Retenues déconnectées des cours d'eau

**Rappel :** le bassin concerné par l'ouvrage et le type de prélèvement sont indiqués sur votre notification d'attribution de volume sauf pour le bassin de l'Acolin (sous Bassin Versant de la Loire) pour lequel les points de prélèvements sont listés dans l'arrêté sécheresse annexé dans les pages suivantes.

N° 1866 / 2023

**ARRÊTÉ**

**portant limitation provisoire de certains usages de l'eau  
sur le territoire du département de l'Allier**

**La préfète de l'Allier  
Chevalier de la Légion d'honneur  
Officier de l'ordre national du Mérite  
Chevalier des Palmes académiques**

**Vu** le code de l'environnement et notamment son article L211-3 ;

**Vu** le code de la santé publique notamment livre III et son titre II ;

**Vu** le code général des collectivités territoriales et en particulier les articles L2212-2-5 ;

**Vu** le code de l'environnement et notamment ses articles R211-66 à R211-70 et R216-9, relatif à la limitation et à la suspension des usages de l'eau ;

**Vu** le schéma directeur d'aménagement et de gestion des eaux du bassin Loire-Bretagne approuvé le 18 mars 2022 ;

**Vu** l'arrêté préfectoral n°1058/2022 du 16 mai 2022 dit « arrêté-cadre » fixant les mesures de préservation des ressources en eau en période d'étiage ;

**Vu** la consultation des membres du comité départemental de l'eau en date du 13 juillet 2023 ;

**Considérant** l'évolution de la situation hydrologique actuelle du département ;

**Considérant** les prévisions météorologiques à court terme ;

**Considérant** les faibles débits persistants mesurés sur les bassins versants de l'Acolin et de l'Oeil et de l'Aumance ;

**Considérant** que le seuil d'alerte a été franchi depuis au moins 5 jours sur 6 jours consécutifs sur les bassins versants de l'Acolin et de l'Oeil et de l'Aumance ;

**Considérant** la nécessité d'une solidarité avec le département de la Nièvre sur le bassin versant de l'Acolin ;

**Considérant** que des mesures de restriction s'avèrent nécessaires pour préserver la ressource en eau, pour satisfaire les usages prioritaires, notamment l'alimentation en eau potable et assurer la protection des écosystèmes aquatiques ;

**Considérant** que les restrictions doivent être proportionnées à la situation, aux ressources concernées, et portées par tous les usagers de l'eau dans un souci d'équité et de solidarité entre usagers ;

**Sur proposition du directeur départemental des territoires,**

## **ARRÊTE**

### **Article 1<sup>er</sup> : objet, champ d'application et entrée en application**

Le présent arrêté concerne les mesures de gestion des usages de l'eau liées à la situation de sécheresse dans le département de l'Allier. Il définit les limitations provisoires ou les interdictions de certains usages de l'eau.

Le présent arrêté prend effet à compter du mardi 18 juillet 2023 à 12 heures.

Les dispositions du présent arrêté sont applicables :

- aux prélèvements, même dispensé d'autorisation ou de déclaration, y compris domestiques, à partir des cours d'eau, de leurs nappes d'accompagnement (définies comme des nappes libres et considérées en étroite relation avec les cours d'eau), ainsi que des plans d'eau connectés au réseau hydrographique,

- aux prélèvements sur les réseaux publics de distribution d'eau.

Elles sont aussi applicables aux prélèvements exploitant des eaux souterraines considérées comme profondes. Ces prélèvements sont considérés comme tels si une étude hydrogéologique l'atteste, ou, à défaut et pour les seuls ouvrages d'irrigation, s'ils figurent sur la liste des points de prélèvements d'eaux souterraines identifiés dans le plan annuel de répartition homologué par le préfet et en vigueur au moment d'un contrôle.

Les dispositions du présent arrêté ne s'appliquent pas :

- à l'abreuvement des animaux,
- aux prélèvements dans des plans d'eau ou des retenues de stockage alimentés exclusivement par ruissellement ou drainage,
- aux prélèvements dans des plans d'eau ou des retenues de stockage déconnectés de la ressource en eau en période d'étiage grâce à un dispositif spécifique,
- aux prélèvements des collectivités pour l'alimentation en eau potable,
- aux prélèvements relevant de la sécurité civile, de la santé ou de la salubrité publiques,
- aux prélèvements issus de réserves d'eau de pluie, sous condition de pouvoir en justifier l'origine strictement pluviale.

### **Article 2 : Limitation des usages dans les zones en alerte**

Pour les bassins versants de l'Acolin et de l'Oeil et de l'Aumance qui sont placés en alerte, un objectif de réduction de 33 % des prélèvements est poursuivi.

Afin d'atteindre cet objectif, les mesures figurant dans le tableau en annexe 2 s'appliquent.

Les mesures s'appliquent sur les bassins versants placés en alerte dans les communes listées dans l'annexe 1 et, pour tous les ouvrages d'irrigation :

- dans les bassins versants mentionnés dans le plan annuel de répartition et dans les fiches de caractérisation des points de prélèvement accompagnant les courriers de notification

individuelle d'autorisation de prélèvement d'eau aux irrigants pour l'année 2023 pour les bassins versants de l'Oeil et de l'Aumance

- pour le bassin versant de l'Acolin (sous-bassin de la Loire), sur l'ensemble des points listés en annexe 3 du présent arrêté.

### **Article 3 : Vigilance**

Les autres bassins versants du département sont placés en vigilance. Sur ces bassins, les usagers sont appelés à avoir un usage économe de la ressource.

### **Article 4 : Durée de validité**

Les mesures décrites aux articles 2 et 3 s'appliquent jusqu'au 30 septembre 2023. Elles seront revues et complétées en fonction de l'évolution de la situation météorologique et hydrologique tel que prévu à l'article 6 de l'arrêté cadre du 16 mai 2022.

### **Article 5 : Contrôles**

Tout contrevenant aux dispositions du présent arrêté encourt une contravention de 5ème classe (jusqu'à 1 500 €). Les amendes peuvent être prononcées de manière cumulative à chaque constat d'infraction (jusqu'à 3 000 € en cas de récidive).

Cette sanction pourra être accompagnée d'une mise en demeure de respecter le présent arrêté prise en application de l'article L216-1 du code de l'environnement. Le non-respect d'une mesure en demeure expose aux sanctions prévues par le code de l'environnement.

### **Article 6 : Délais et voies de recours**

Le présent arrêté peut être déféré au tribunal administratif territorialement compétent dans un délai de deux mois à compter de sa publication.

La juridiction administrative peut être saisie par l'application Télérecours citoyens accessible à partir du site « [www.telerecours.fr](http://www.telerecours.fr) ».

### **Article 7 : Exécution**

Le secrétaire général de la préfecture, le directeur départemental des territoires, la directrice départementale de l'emploi, du travail, des solidarités et de la protection des populations, le délégué territorial de l'agence régionale de santé d'Auvergne, le directeur régional de l'environnement de l'aménagement et du logement d'Auvergne-Rhône-Alpes, le chef du service départemental de l'office français pour la biodiversité, le commandant du groupement de gendarmerie, le directeur départemental de la sécurité publique, le directeur départemental des services d'incendie et de secours, et les maires sont chargés, chacun en ce qui le concerne, de l'exécution du présent arrêté qui sera affiché dans les mairies du département, publié au recueil des actes administratifs de la préfecture de l'Allier et consultable sur le site internet de la préfecture de l'Allier ([www.allier.gouv.fr](http://www.allier.gouv.fr)).

Yzeure, le 17 JUL. 2023

  
La Préfète  
Pascale TRIMBACH

## Annexe 1 : Liste des communes incluses dans chaque bassin versant

Bassin versant	Communes concernées
<b>Acolin</b>	CHAPEAU, CHEVAGNES, CHEZY, GENNETINES, LA CHAPELLE-AUX-CHASSES, LUSIGNY, MERCY, MONTBEUGNY, SAINT-ENNEMOND, THIEL-SUR-ACOLIN
<b>Allier</b>	ABREST, AGONGES, AUBIGNY, AUROUER, AUTRY-ISSARDS, AVERMES, BAGNEUX, BELLERIVE-SUR-ALLIER, BESSAY-SUR-ALLIER, BESSON, BILLEZOIS, BILLY, BOST, BOUCE, BOURBON-L'ARCHAMBAULT, BRESNAY, BRESSOLLES, BRUGHEAS, BUSSET, CHARMEIL, CHATEAU-SUR-ALLIER, CHATEL-DE-NEUVRE, CHATILLON, CHEMILLY, COULANDON, COULEUVRE, COUZON, CRECHY, CRESSANGES, CREUZIER-LE-NEUF, CREUZIER-LE-VIEUX, ESPINASSE-VOZELLE, FRANCHESSE, GIPCY, GOUISE, HAUTERIVE, ISSERPENT, LA FERTE-HAUTERIVE, LANGY, LE VEURDRE, LIMOISE, LURCY-LEVIS, MAGNET, MARCENAT, MARIGNY, MARIOL, MEILLARD, MEILLERS, MONETAY-SUR-ALLIER, MONTAIGU-LE-BLIN, MONTILLY, MONTOLDRE, MOULINS, NEUILLY-LE-REAL, NEURE, NEUVY, NOYANT-D'ALLIER, PARAY-SOUS-BRIAILLES, PERIGNY, POUZY-MESANGY, RONGERES, SAINT-CHRISTOPHE, SAINT-ETIENNE-DE-VICQ, SAINT-FELIX, SAINT-GERAND-DE-VAUX, SAINT-GERAND-LE-PUY, SAINT-GERMAIN-DES-FOSSES, SAINT-LEOPARDIN-D'AUGY, SAINT-LOUP, SAINT-MENOUX, SAINT-PLAISIR, SAINT-REMY-EN-ROLLAT, SAINT-VOIR, SAINT-YORRE, SANSSAT, SERBANNES, SEUILLET, SOUVIGNY, THENEUILLE, TOULON-SUR-ALLIER, TRETEAU, TREVOL, VARENNES-SUR-ALLIER, VENDAT, VICHY, VILLENEUVE-SUR-ALLIER, YGRANDE, YZEURE
<b>Andelot</b>	BIOZAT, BROUT-VERNET, CHARMES, COGNAT-LYONNE, ESCUROLLES, GANNAT, LE MAYET-D'ECOLE, LORIGES, MONTEIGNET-SUR-L'ANDELOT, POEZAT, SAINT-DIDIER-LA-FORET, SAINT-PONT, SAINT-PRIEST-D'ANDELOT, SAULZET
<b>Besbre</b>	ANDELAROCHE, ARFEUILLES, BARRAIS-BUSSOLLES, BERT, CHATEL-MONTAGNE, CHATELPERRON, CHATELUS, CHAVROCHES, CINDRE, DROITURIER, JALIGNY-SUR-BESBRE, LA CHABANNE, LAPALISSE, LAPRUGNE, LE BREUIL, SAINT-CLEMENT, SAINT-NICOLAS-DES-BIEFS, SAINT-PIERRE-LAVAL, SAINT-POURCAIN-SUR-BESBRE, SAINT-PRIX, SERVILLY, SORBIER, THIONNE, TREZELLES, VARENNES-SUR-TECHE, VAUMAS
<b>Bouble et Boublon</b>	BELLENAVES, BLOMARD, CESSAT, CHANTELE, CHAREIL-CINTRAT, CHEZELLE, CHIRAT-L'EGLISE, COUTANSOUZE, DENEUILLE-LES-CHANTELLE, DEUX-CHAISES, ECHASSIERES, FLEURIEL, FOURILLES, LE MONTET, LOUROUX-DE-BOUBLE, MONESTIER, NAVES, SAINT-MARCEL-EN-MURAT, TARGET, TAXAT-SENAT, TRONGET, USSEL-D'ALLIER, VALIGNAT, VERNUSSE, VOUSSAC
<b>Cher</b>	AINAY-LÉ-CHATEAU, ARCHIGNAT, ARPHEUILLES-SAINTE-ETIENNE, AUDES, BRAIZE, CERILLY, CHAMBERAT, CHAZEMAIS, COURCAIS, DESERTINES, DOMERAT, DURDAT-LAREQUILLE, ESTIVAREILLES, HURIEL, ISLE-ET-BARDAIS, LA CHAPELAUDE, LA PETITE-MARCHE, LAMAIDS, LAVAUT-SAINTE-ANNE, LETELON, LIGNEROLLES, MAZIRAT, MEAULNE-VITRAY,

	MESPLES, MONTLUCON, NASSIGNY, NERIS-LES-BAINS, PREMILHAT, QUINSSAINES, REUGNY, SAINT-ANGEL, SAINT-BONNET-TRONCAIS, SAINT-DESIRE, SAINT-ELOY-D'ALLIER, SAINT-GENEST, SAINT-MARTINIEN, SAINT-PALAIS, SAINT-SAUVIER, SAINT-VICTOR, SAINTE-THERENCE, TEILLET-ARGENTY, TERJAT, TREIGNAT, URCAJ, VALIGNY, VALLON-EN-SULLY, VAUX, VERNEIX, VILLEBRET, VIPLAIX
<b>Cher (en amont de Chambonchard)</b>	MARCILLAT-EN-COMBRILLE, RONNET, SAINT-FARGEOL, SAINT-MARCEL-EN-MARCILLAT
<b>Loire</b>	AVRILLY, BEAULON, CHASSENARD, COULANGES, DIOU, DOMPIERRE-SUR-BESBRE, GANNAY-SUR-LOIRE, GARNAT-SUR-ENGIEVRE, LE BOUCHAUD, LE DONJON, LE PIN, LENAX, LIERNOLLES, LODDES, LUNEAU, MOLINET, MONETAY-SUR-LOIRE, MONTAIGUET-EN-FOREZ, MONTCOMBROUX-LES-MINES, NEUILLY-EN-DONJON, PARAY-LE-FRESIL, PIERREFITTE-SUR-LOIRE, SAINT-DIDIER-EN-DONJON, SAINT-LEGER-SUR-VOUZANCE, SAINT-LEON, SAINT-MARTIN-DES-LAIS, SALIGNY-SUR-ROUDON
<b>Oeil et Aumance</b>	BEAUNE-D'ALLIER, BEZENET, BIZENEUILLE, BUXIERES-LES-MINES, CHAMBLET, CHAPPE, CHAVENON, COLOMBIER, COMMENTRY, COSNE-D'ALLIER, DENEUILLE-LES-MINES, DOYET, HAUT-BOCAGE, HERISSON, HYDS, LA CELLE, LE BRETHON, LE VILHAIN, LOUROUX-BOURBONNAIS, LOUROUX-DE-BEAUNE, MALICORNE, MONTMARAUULT, MONTVICQ, MURAT, ROCLES, SAINT-AUBIN-LE-MONIAL, SAINT-BONNET-DE-FOUR, SAINT-CAPRAIS, SAINT-HILAIRE, SAINT-PRIEST-EN-MURAT, SAINT-SORNIN, SAUVAGNY, SAZERET, TORTEZAI, VENAS, VIEURE, VILLEFRANCHE-D'ALLIER
<b>Sichon</b>	ARRONNES, CUSSET, FERRIERES-SUR-SICHON, LA CHAPELLE, LA GUILLERMIE, LAVOINE, LE MAYET-DE-MONTAGNE, LE VERNET, MOLLES, NIZEROLLES
<b>Sioule</b>	BARBERIER, BAYET, BEGUES, BRANSAT, CHARROUX, CHOUVIGNY, CONTIGNY, EBREUIL, ETROUSSAT, JENZAT, LAFELINE, LALIZOLLE, LE THEIL, LOUCHY-MONTFAND, MAZERIER, MONTORD, NADES, SAINT-BONNET-DE-ROCHFORD, SAINT-GERMAIN-DE-SALLES, SAINT-POURCAIN-SUR-SIOULE, SAULCET, SUSSAT, TREBAN, VEAUCE, VERNEUIL-EN-BOURBONNAIS, VICQ

Annexe 2 : Tableau des restrictions et interdictions par type d'usage et par type d'usagers

Usages	Alerte	Alerte renforcée	Crise	P	E	C	A
Irrigation des prairies, grandes cultures, cultures de plein champ (hors tour d'eau) à partir de ressources superficielles ou de nappe alluviale, remplissage ou utilisation des plans d'eau ou retenues exclusivement destinés à l'irrigation de ces cultures (hors prélèvements sur eaux souterraines profondes ou sur retenues déconnectées du milieu naturel ou alimentées par ruissellement ou drainage).	Interdit de 10H00 à 18H00	Interdit de 8H00 à 20H00.	Interdit				x
Irrigation par aspersion des cultures maraîchères, légumières, florales et pépinières, à partir de ressources superficielles ou de nappe alluviale, remplissage ou utilisation des plans d'eau ou retenues exclusivement destinés à l'irrigation de ces cultures. (hors prélèvements sur eaux souterraines profondes ou sur retenues déconnectées du milieu naturel ou alimentées par ruissellement ou drainage).	Sans interdiction	Interdit de 10H00 à 18H00	Interdit				x
Irrigation pour maraîchage, horticulture, vergers, au goutte à goutte, ou pied à pied. (hors prélèvements sur eaux souterraines profondes ou sur retenues déconnectées du milieu naturel ou alimentées par ruissellement ou drainage).	Sans interdiction		Interdit				x



Usages	Alerte	Alerte renforcée	Crise	P	E	C	A
Irrigation à partir de points de prélèvements d'eaux souterraines profondes ou à partir de retenues d'irrigation alimentées à partir d'eaux souterraines profondes, remplissage de retenues d'irrigation alimentées à partir d'eaux souterraines profondes.	Sans interdiction		Interdit de 10H à 18H				x
Manœuvre des bouches/bornes incendie sauf pour la défense contre les incendies, les exercices de sécurité indispensables et le remplissage de réserves pour la lutte contre les incendies.	Interdit			x	x	x	x
Nettoyage de bâtiments, hangars, façades et autres surfaces imperméabilisées (en dehors de la nécessité de salubrité publique ou pour raisons sanitaires)	Interdit sauf si réalisé par une entreprise de nettoyage professionnelle		Interdit	x	x		x
Lavage des véhicules	Interdit : - hors stations professionnelles équipées d'un système de recyclage ou d'un système haute pression, ou - sauf pour les véhicules ayant une obligation réglementaire (sanitaire, alimentaire), technique (ex : bétonnières) ou liée à la sécurité publique		Interdit sauf pour les véhicules ayant une obligation réglementaire (sanitaire, alimentaire), technique (ex : bétonnières) ou liée à la sécurité publique	x	x		x

Usages	Alerte	Alerte renforcée	Crise	P	E	C	A
Nettoyage des voies publiques, parkings et trottoirs (hors situation d'urgence justifiée notamment par un impératif de salubrité publique ou pour raisons sanitaires)	interdit			x	x	x	x
Arrosage de jeunes plants ligneux (plantation de moins d'un an)	Interdit de 10H00 à 18H00	Interdit de 8H00 à 20H00		x	x	x	x
Arrosage des espaces verts type pelouses	interdit			x	x	x	x
Arrosage des jardins d'agrément, publics ou privés avec massifs fleuris, jardinières	Interdit de 10H00 à 18H00 (1)	Interdit		x	x	x	x
Arrosage des jardins potagers	Interdit de 10H00 à 18H00	Interdit de 8H00 à 20H00		x	x	x	x
Exploitation de sites industriels classés ICPE	Les opérations exceptionnelles consommatrices d'eau et génératrices d'eaux polluées sont reportées sauf impératif sanitaire ou lié à la sécurité publique. Les ICPE respectent les dispositions particulières relatives à la gestion de la ressource en eau prévues dans leur arrêté préfectoral d'autorisation ou de prescriptions complémentaires. Eu outre, les ICPE respectent l'arrêté ministériel du 30 juin 2023 relatif aux mesures de restriction, en période de sécheresse, portant sur le prélèvement d'eau et la consommation d'eau des installations classées pour la protection de l'environnement.			x			

Usages	Alerte	Alerte renforcée	Crise	P	E	C	A
Arrosage des aires de jeu, des terrains de sports, et des pistes de courses d'hippodromes	Interdit de 10H00 à 18H00 (1)	Interdit de 8H00 à 20H00 (1)	Interdit (sauf pelouses des terrains accueillant des compétitions de niveau national où les arrosages sont autorisés entre 20h et 8h)	x			x
Rejets industriels	Surveillance accrue des rejets. Les délestages directs dans le milieu récepteur liés à des opérations de maintenance ou d'entretien sont soumis à autorisation préalable auprès du service de police de l'eau et pourront être décalés jusqu'au retour d'un débit plus élevé, plus favorable à la dilution.			x			
Fontaines alimentées par le réseau d'eau potable sans recyclage	Interdit, sauf impossibilité technique						x
Îlots de fraîcheur et jets d'eau validés par l'administration	Sans interdiction		Interdit				x
Piscines ouvertes au public	Remplissage ou vidange interdit, sauf en cas de chantier de construction et de renouvellement d'eau partiel lié à des impératifs sanitaires et techniques (2)			x			
Remplissage et vidanges de piscines privées de plus d'1 m3	Interdit, sauf premier remplissage de bassins en construction et mise à niveau technique		interdit	x	x		x
Rejet des STEP et collecteurs pluviaux	Communiquer à l'administration tous dépassements des normes de rejets et report des travaux consommateurs d'eau ou producteurs d'eau polluée . Signaler toute difficulté rencontrée sur les filières de traitement			x			x

Usages	Alerte	Alerte renforcée	Crise	P	E	C	A
Terrain de golf, départ et green de golf (4)	Interdit de 8H00 à 20H00, et diminution de la consommation d'eau hebdomadaire de 33 %. Obligation de tenue d'un registre des consommations hebdomadaires.	Réduction des volumes de 60 % et interdiction d'arroser les terrains de golf 7j/7 sauf départs et greens de golf interdit de 8h à 20h.	Interdiction d'arroser les golfs. Les greens pourront toutefois être préservés par un arrosage « réduit au strict nécessaire » entre 20h00 et 8h00, et qui ne pourra représenter plus de 30 % des volumes habituels.		x		x
Arrosage des pistes équestres (carrière et manège)	Interdit de 10H00 à 18H00 et diminution de la consommation hebdomadaire relevée par compteur de 33 %	Interdit de 8H00 à 20H00 et diminution de la consommation hebdomadaire relevée par compteur de 50 %	Interdit	x	x		x
Remplissage ou vidange de plans d'eau, étangs, bassins d'agrément (3)	Interdit			x	x		x
Gestion d'ouvrages hydrauliques (hors plans d'eau)	Interdiction de toute manœuvre susceptible d'influencer le débit ou le niveau d'eau sauf si elle est nécessaire à un des usages définis à l'arrêté cadre.			x	x		x
Travaux en cours d'eau	Report des travaux sauf : - situation d'assec total - pour des raisons de sécurité - dans le cas d'une restauration, renaturation du cours d'eau Déclaration préalable au service de police de l'eau de la DDT			x	x		x

Usages	Alerte	Alerte renforcée	Crise	P	E	C	A
Canal de Berry (en aval du bief de la Loue)	Réduction de 25 %	Réduction de 50 %	Interdit sauf compensation strictement limitée de l'évaporation si risque pour la faune aquatique	x	x		

(1) Application du canevas de mesures coordonnées, plus sévère, susceptibles d'être prescrites sur les bassins de la Loire et de l'Allier par le préfet coordonnateur de bassin..

(2 ) Pour les vidanges de piscines publiques en fin de saison estivale, lorsqu'elles sont autorisées, la collectivité évitera la période d'étiage sévère et se rapprochera de l'administration (ARS)

(3) interdiction sauf pour les usages économiques et commerciaux sous autorisations au titre des ICPE ou par le service police de l'eau. Les plans d'eau alimentés par prélèvements en eaux superficielles (dérivation, etc) et par forage dans la nappe d'accompagnement doivent avoir leur dispositif de prélèvement rendu inactif, sauf plans d'eau d'irrigation en période d'alerte ou d'alerte renforcée.

Les plans d'eau en barrage sur le cours d'eau doivent laisser s'écouler à l'aval un débit sortant au moins égal au débit réservé ou à défaut au débit entrant. Les manœuvres de vannes nécessaires au maintien du débit réservé sont autorisées en veillant à ce qu'elles ne nuisent pas à la qualité des eaux et au milieu naturel.

(4) Cf Application de l'accord cadre « Golf et environnement 2019 - 2024 » - mesures spécifiques en ZRE.

**Annexe 3 : Ouvrages et points de prélèvements utilisés pour l'irrigation sur le bassin versant de l'Acolin (sous-bassin versant de la Loire) et pour lesquels s'appliquent les restrictions prévues à l'article 2 du présent arrêté. Les restrictions définies par le présent arrêté s'appliquent aux seuls ouvrages classés « eaux superficielles été » dans la liste ci-dessous**

<b>N° irrigant</b>	<b>Numéro</b>	<b>Commune</b>	<b>Lieu-Dit</b>	<b>Type</b>	<b>Ressource</b>	<b>PAR optionnel 2023</b>
12	394	<b>Thiel-sur-Acolin</b>	les grds Chemeaux	Forage	eaux profondes	
12	395	<b>Thiel-sur-Acolin</b>	Les grds Cheneaux	Forage	eaux profondes	
12	1214	<b>Thiel-sur-Acolin</b>	les grds Chemeaux	Retenue	eaux superficielles hiver	
12	1265	<b>Chevagnes</b>	les grds Chemeaux	forage	eaux profondes	
16	18	<b>Montbeugny</b>	Les Ozerins	Retenue	eaux superficielles été	
16	610	<b>Montbeugny</b>	les Ozerins	Retenue	eaux superficielles été	
16	1123	<b>Montbeugny</b>	Les Ozerins	Forage	eaux profondes	
34	719	<b>Gennetines</b>	Morcerand	Forage	eaux profondes	
34	844	<b>Gennetines</b>	Morcerand	Forage	eaux profondes	
34	845	<b>Gennetines</b>	Morcerand	Retenue	eaux profondes	
43	922	<b>La Chapelle-aux-Chasses</b>	Les Henrys	Forage	eaux profondes	
53	893	<b>Thiel-sur-Acolin</b>	Les Taniers	Forage	eaux profondes	
66	706	<b>La Chapelle-aux-Chasses</b>	Les Diorots	Retenue	eaux superficielles été	
67	889	<b>Saint-Ennemond</b>	La Bessay	Forage	eaux profondes	
94	821	<b>Gennetines</b>	Les Pitreaux	Forage	eaux profondes	
94	846	<b>Gennetines</b>	Les Pitreaux	Forage	eaux profondes	
94	860	<b>Gennetines</b>	Les Pitreaux	Retenue	eaux profondes	
94	959	<b>Gennetines</b>	Les Pitreaux	Forage	eaux profondes	
94	1157	<b>Gennetines</b>	étang Prugnot	Forage	eaux profondes	
94	1159	<b>Gennetines</b>	la petite forêt	Forage	eaux profondes	
95	1030	<b>Lusigny</b>	Les Goths	Forage	eaux profondes	

95	1031	Lusigny	Boucicaud	Forage	eaux profondes	
95	1328	Chézy	Etang de la vigne	retenue	eaux superficielles hiver	oui
96	1085	Gennetines	Bruyères de Plamon	Forage	eaux profondes	
96	1127	Saint-Ennemond	Contrée des Brosses	Forage	eaux profondes	
112	1238	Thiel-sur-Acolin	Les Charlets	Forage	eaux profondes	
112	1318	Beaulon	les Pelottes	forage	eaux profondes	oui
122	80	Saint-Ennemond	Les Danguis	Forage	eaux profondes	
122	411	Saint-Ennemond	Contrée des champs de	Forage	eaux profondes	
122	412	Saint-Ennemond	Contrée des champs de	Retenue	eaux superficielles hiver	
122	613	Saint-Ennemond	Champs Piètre	Forage	eaux profondes	
122	631	Saint-Ennemond	Prés de la Cachure	Forage	eaux profondes	
122	1040	Saint-Ennemond	Les Danguis	Forage	eaux profondes	
122	1212	Saint-Ennemond	Les Danguis	Retenue	eaux superficielles hiver	
127	851	Chevagnes	Les Jacquets	Retenue	eaux superficielles hiver	
127	852	Chevagnes	Les Jacquets	Forage	eaux profondes	
152	178	Chézy	La Futaie	Retenue	eaux superficielles été	
161	1133	Thiel-sur-Acolin	Domaine des Treffoux	Forage	eaux profondes	
161	1135	Thiel-sur-Acolin	Tricoule	Forage	eaux profondes	
175	1063	Chézy	Les Marchands	Retenue	eaux superficielles été	
175	1125	Chézy	la Plaine	Forage	eaux profondes	
175	1282	Chézy	les cheminées	forage	eaux profondes	
178	1044	Chézy	Le Petit Sou	Forage	eaux profondes	
178	1046	Lusigny	La Providence	Forage	eaux profondes	
214	161	Saint-Ennemond	Les Robins	Forage	eaux profondes	
214	1096	Saint-Ennemond	le moulin de Mesle	Forage	eaux profondes	
247	244	Lusigny	La Couarde	Retenue	eaux superficielles été	
259	754	Thiel-sur-Acolin	La Varenne	Retenue	eaux superficielles été	

259	1068	<b>Chevagnes</b>	Les Proux	Forage	eaux profondes	
269	814	<b>Lusigny</b>	La Bouloise	Forage	eaux profondes	
293	999	<b>Gennetines</b>	Les Mirodes	Forage	eaux profondes	
293	1000	<b>Gennetines</b>	les Mirodes	Forage	eaux profondes	
299	828	<b>Chézy</b>	Le Bourg	Forage	eaux profondes	
300	773	<b>Chevagnes</b>	Le Pré du Moulins	Retenue	eaux superficielles hiver	
300	1165	<b>Chevagnes</b>	Les Planchards	Forage	eaux profondes	
303	964	<b>Chézy</b>	Les Drevaux	Forage	eaux profondes	
303	965	<b>Chézy</b>	Le Patural	Forage	eaux profondes	
313	752	<b>Thiel-sur-Acolin</b>	Les Bizets	Forage	eaux profondes	
313	753	<b>Thiel-sur-Acolin</b>	Les Bizets	Retenue	eaux superficielles été	
313	786	<b>Chevagnes</b>	Les Preux	Forage	eaux profondes	
313	829	<b>Chevagnes</b>	Les Gourands Neufs	Forage	eaux profondes	
313	830	<b>Thiel-sur-Acolin</b>	Les Domes	Forage	eaux profondes	
313	831	<b>Thiel-sur-Acolin</b>	La Cayotte	Forage	eaux profondes	
313	955	<b>Lusigny</b>	La vallée	Forage	eaux profondes	
319	445	<b>Thiel-sur-Acolin</b>	Lavaux	Forage	eaux profondes	
322	853	<b>Chézy</b>	Les Vieux Chignaux	Forage	eaux profondes	
326	1100	<b>Lusigny</b>	Cizel	Forage	eaux profondes	
326	1274	<b>Montbeugny</b>	le vieux Charnay	forage	eaux profondes	
339	1192	<b>Chevagnes</b>	Sourroux	Forage	eaux profondes	
339	1286	<b>Chevagnes</b>	Sourroux	Forage	eaux profondes	oui
339	1287	<b>Chevagnes</b>	les vieux gourands	Forage	eaux profondes	oui
339	1288	<b>Chevagnes</b>	les ménards	Forage	eaux profondes	oui
358	84	<b>La Chapelle-aux-Chasses</b>	Lavaud	Retenue	eaux superficielles hiver	
364	1247	<b>Gennetines</b>	Lucenay en vallée	Forage	eaux profondes	
364	1248	<b>Gennetines</b>	Pré de Lally	Forage	eaux profondes	
379	1273	<b>Lusigny</b>	les Prés	forage	eaux profondes	



<b>388</b>	1293F4	<b>Saint-Ennemond</b>	Mesles	forage	eaux superficielles été	
<b>388</b>	1293F3	<b>Saint-Ennemond</b>	les trois chênes	forage	eaux superficielles été	
<b>388</b>	1293F2	<b>Saint-Ennemond</b>	Mesles	forage	eaux superficielles été	
<b>388</b>	1293F1	<b>Saint-Ennemond</b>	les trois chênes	forage	eaux profondes	
<b>389</b>	1294	<b>Chézy</b>	La Lune	forage	eaux profondes	oui
<b>397</b>	1313	<b>La Chapelle-aux- Chasses</b>	Varenne des Naumins	forage	eaux profondes	oui

